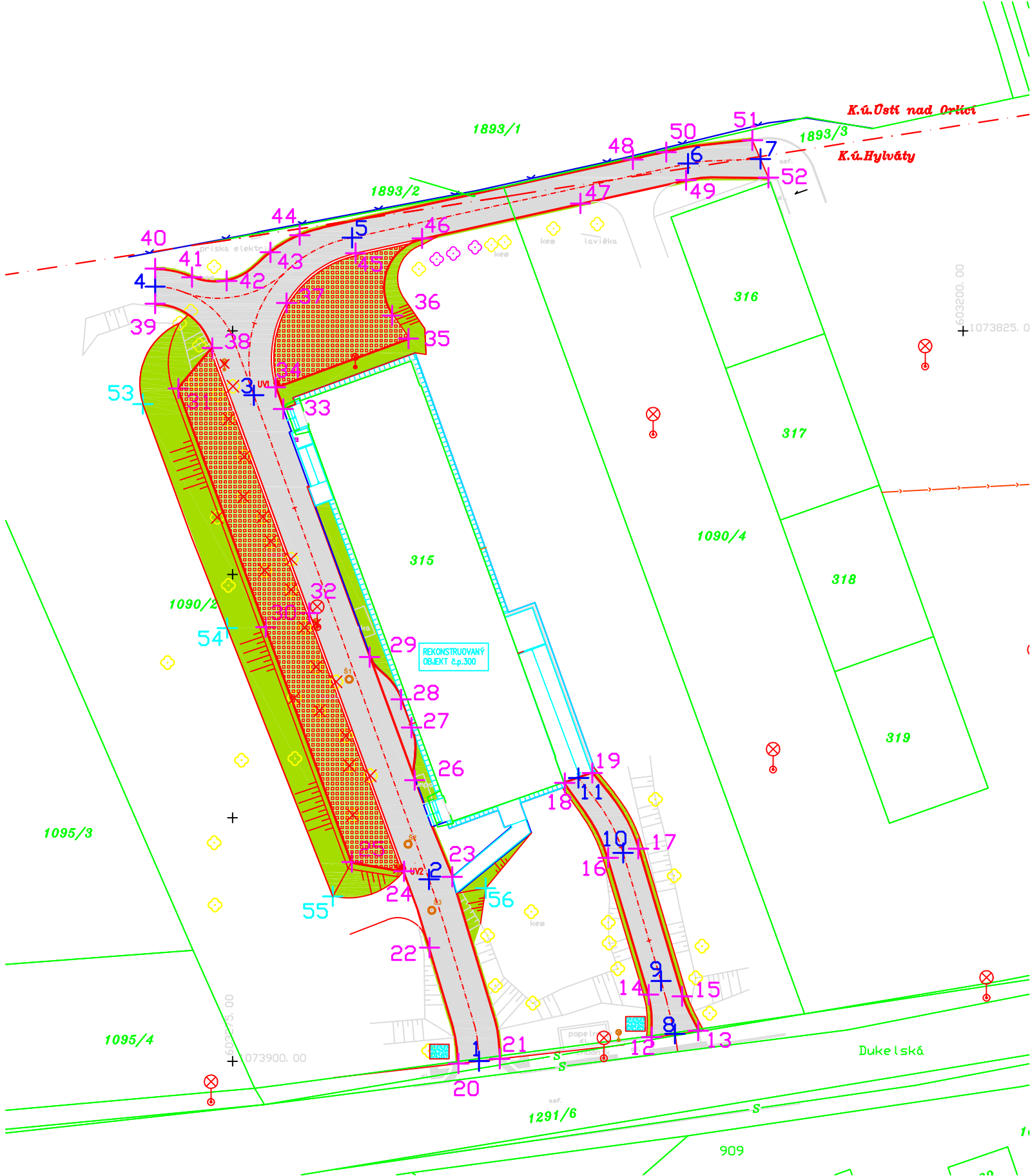


D.1.1.7 VYTYČOVACÍ SITUACE 1:500

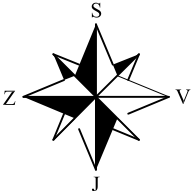


VYTYČOVACÍ BODY TRASY

Č.Bodu	X	Y	Pozn.
1	-1073899,990	-603249,685	ZÚ 1
2	-1073881,328	-603254,816	osa komunikace
3	-1073831,602	-603272,801	osa komunikace
4	-1073820,440	-603282,940	konec osa sjezdu
5	-1073815,425	-603262,719	osa komunikace
6	-1073807,801	-603228,227	osa komunikace
7	-1073807,340	-603220,795	ZÚ 1
8	-1073897,191	-603229,577	ZÚ 2
9	-1073891,757	-603230,999	osa komunikace
10	-1073878,603	-603234,898	osa komunikace
11	-1073870,906	-603239,475	ZÚ 2

VYTYČOVACÍ BODY OBRUBA

Č.Bodu	X	Y	Pozn.
12	-1073897,519	-603231,968	vnitřní hrana obruby
13	-1073896,863	-603227,184	vnitřní hrana obruby
14	-1073893,159	-603232,278	vnitřní hrana obruby
15	-1073893,332	-603228,837	vnitřní hrana obruby
16	-1073879,100	-603236,427	vnitřní hrana obruby
17	-1073878,181	-603233,329	vnitřní hrana obruby
18	-1073871,414	-603240,890	vnitřní hrana obruby
19	-1073870,398	-603238,060	vnitřní hrana obruby
20	-1073900,230	-603251,795	vnitřní hrana obruby
21	-1073899,750	-603247,570	vnitřní hrana obruby
22	-1073888,331	-603254,772	vnitřní hrana obruby
23	-1073881,054	-603252,446	vnitřní hrana obruby
24	-1073880,485	-603257,395	vnitřní hrana obruby- parkoviště
25	-1073879,554	-603262,742	vnitřní hrana obruby- parkoviště
26	-1073871,136	-603256,294	vnitřní hrana obruby - výhybna
27	-1073865,732	-603256,622	vnitřní hrana obruby - výhybna
28	-1073862,837	-603257,683	vnitřní hrana obruby - výhybna
29	-1073858,499	-603260,922	vnitřní hrana obruby - výhybna
30	-1073855,429	-603271,578	vnitřní hrana obruby- parkoviště
31	-1073830,914	-603280,557	vnitřní hrana obruby- parkoviště
32	-1073853,959	-603267,111	vnitřní hrana obruby- parkoviště
33	-1073833,008	-603269,783	vnitřní hrana obruby
34	-1073830,784	-603270,568	vnitřní hrana obruby- parkoviště
35	-1073825,787	-603256,927	vnitřní hrana obruby- parkoviště
36	-1073823,413	-603258,597	vnitřní hrana obruby- parkoviště
37	-1073822,125	-603269,445	vnitřní hrana opědlažby
38	-1073826,750	-603277,077	vnitřní hrana obruby
39	-1073822,190	-603282,940	vnitřní hrana obruby- sjezd
40	-1073818,590	-603282,940	vnitřní hrana obruby- sjezd
41	-1073819,476	-603279,157	vnitřní hrana obruby- sjezd
42	-1073819,856	-603275,592	vnitřní hrana obruby- sjezd
43	-1073816,930	-603271,113	vnitřní hrana obruby-přechodová
44	-1073815,160	-603268,097	vnitřní hrana obruby-přechodová
45	-1073817,012	-603262,368	vnitřní hrana opědlažby
46	-1073815,499	-603255,526	vnitřní hrana obruby- parkoviště
47	-1073811,908	-603239,280	vnitřní hrana obruby
48	-1073807,390	-603233,887	vnitřní hrana obruby-přechodová
49	-1073809,513	-603228,444	vnitřní hrana obruby
50	-1073806,635	-603230,469	vnitřní hrana obruby-přechodová
51	-1073805,420	-603221,620	vnitřní hrana obruby
52	-1073809,260	-603219,970	vnitřní hrana obruby





Kraj: Pardubický
Obec: Ústí nad Orlicí
Kat. území: Hylváty [775339]
Ústí nad Orlicí [775274]

VYTYČOVACÍ BODY TERENÍ ÚPRAVY

Č.Bodu	X	Y	Pozn.
53	-1073832,507	-603284,202	terení úpravy
54	-1073855,507	-603275,543	terení úpravy
55	-1073883,061	-603264,705	terení úpravy
56	-1073882,231	-603249,011	terení úpravy

VÝ?KOVÝ SYSTÉM: Bpv

SOU?ADNICOVÝ SYSTÉM: S–JTSK

Kreslil:	ING.MUSÍLEK		 T.G.Masaryka 620 Choceň	
Zpracoval:	ING.MUSÍLEK			
Technická kontrola:	ING. MILAN PETR			
Zodp. projektant:	MIROSLAV VURBAL			
Hlavní projektant:	ING. MILAN PETR			
Region: PARDUBICKÝ	Okres: ÚSTÍ NAD ORLICÍ	Obec: ÚSTÍ NAD ORLICÍ		
Investor: Město Ústí nad Orlicí			Stupeň:	DUR+DSP
Objekt: ZPEVNĚNÉ PLOCHY DUKLA č.p. 300 D.DOKUMENTACE OBJEKTŮ A TECHNICKÝCH A TECHNOLOGICKÝCH ZAŘÍZENÍ D.1.1 SO 101 ZPEVNĚNÉ PLOCHY			Zak. č.:	01_04_2018
			Arch. č.:	
			Datum:	11/2018
			Formát:	
Obsah: VYTYČOVACÍ SITUACE			Měřítko.: Kóty: 1:500	Číslo příl. výkresu: D.1.1.7